P-340
km 10+170.00


229.00
228.00
227.00
226.00
225.00
1.8%
1.8%
-2.0%
-6.0%

P - 340	
Nazwa	Pow[m²]
Wyrównanie	0.44
Frezowanie	0.00
Wykop	0.01
Nasyp	0.70
Podbudowa C5/6	0.22

Rzędne niwelety	226.47	227.20	227.18	227.13	227.07	227.01	226.88
Rzędne terenu	226.67	226.87	227.06	226.96	226.87	227.11	227.13
Odległość od osi	-5.08	-3.98	-2.98	0.00	2.75	3.75	3.98

P-341
km 10+200.00

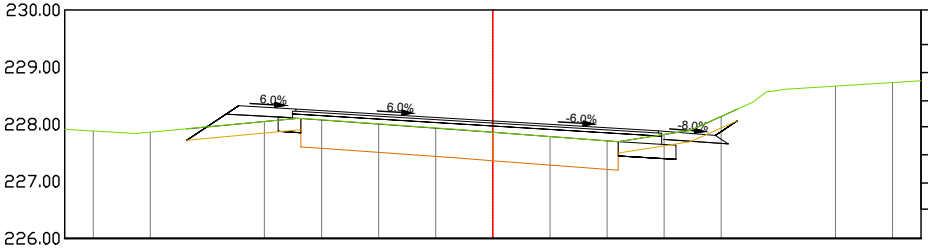
230.00
229.00
228.00
227.00
226.00
6.0%
6.0%
-6.0%
-8.0%

P - 341	
Nazwa	Pow[m²]
Wyrównanie	0.69
Frezowanie	0.00
Wykop	0.11
Nasyp	0.68
Podbudowa C5/6	0.35

Rzędne niwelety	227.72	228.32	228.26	228.06	227.88	227.80	228.06
Rzędne terenu	227.92	228.00	228.10	227.86	227.80	228.09	228.26
Odległość od osi	-5.36	-4.45	-3.45	0.00	2.90	3.90	4.29

P-342
km 10+230.00

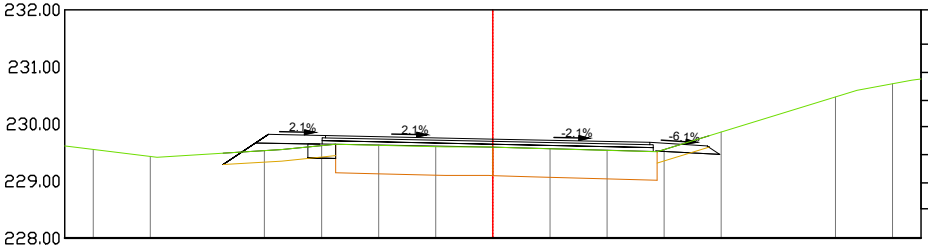
232.00
231.00
230.00
229.00
228.00
2.1%
2.1%
-2.1%
-6.1%

P - 342	
Nazwa	Pow[m²]
Wyrównanie	0.33
Frezowanie	0.00
Wykop	0.04
Nasyp	0.56
Podbudowa C5/6	0.12

Rzędne niwelety	229.29	229.82	229.80	229.74	229.68	229.62	229.60
Rzędne terenu	229.49	229.54	229.63	229.60	229.52	229.78	229.85
Odległość od osi	-4.73	-3.93	-2.93	0.00	2.75	3.75	3.98

P-343
km 10+260.00

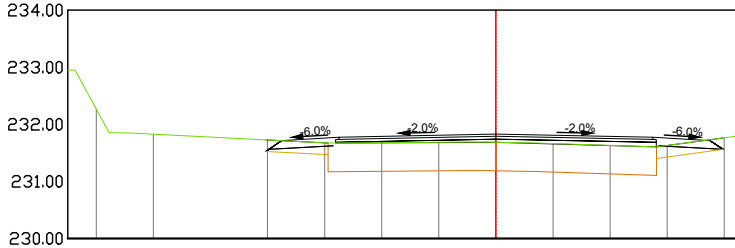
234.00
233.00
232.00
231.00
230.00
6.0%
2.0%
-2.0%
-6.0%

Rzędne niwelety	231.53	231.71	231.77	231.83	231.77	231.71	231.56
Rzędne terenu	231.73	231.71	231.67	231.69	231.60	231.73	231.76
Odległość od osi	-4.03	-3.75	-2.75	0.00	2.75	3.75	3.98

P-344
km 10+290.00

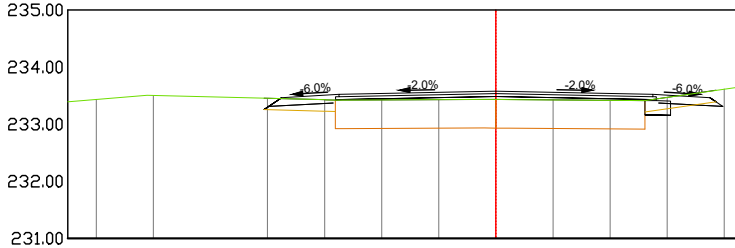
235.00
234.00
233.00
232.00
231.00
6.0%
2.0%
-2.0%
-6.0%

Rzędne niwelety	233.25	233.46	233.52	233.58	233.52	233.46	233.39
Rzędne terenu	233.45	233.45	233.42	233.43	233.43	233.58	233.61
Odległość od osi	-4.06	-3.75	-2.75	0.00	2.75	3.75	3.98

P-345
km 10+320.00

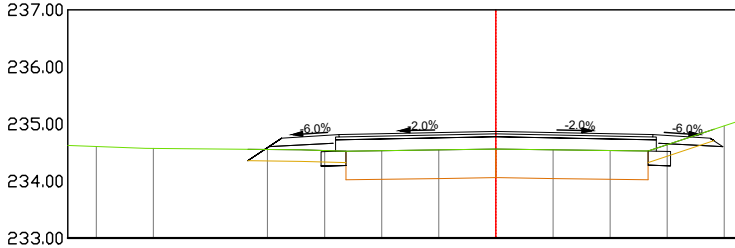
237.00
236.00
235.00
234.00
233.00
6.0%
2.0%
-2.0%
-6.0%

Rzędne niwelety	234.35	234.75	234.81	234.87	234.81	234.75	234.59
Rzędne terenu	234.55	234.55	234.53	234.56	234.55	234.88	234.96
Odległość od osi	-4.35	-3.75	-2.75	0.00	2.75	3.75	3.98

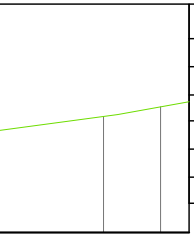

P - 343	
Nazwa	Pow[m²]
Wyrównanie	0.28
Frezowanie	0.00
Wykop	0.00
Nasyp	0.24
Podbudowa C5/6	0.00

P-346
km 10+350.00

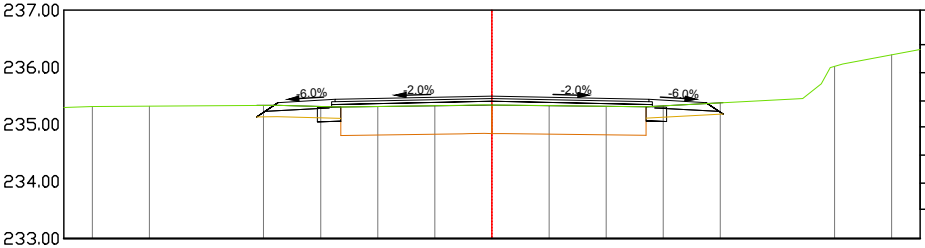
237.00
236.00
235.00
234.00
233.00
-6.0%
-2.0%
-2.0%
-6.0%

P - 346	
Nazwa	Pow[m²]
Wyrównanie	0.30
Frezowanie	0.00
Wykop	0.00
Nasyp	0.35
Podbudowa C5/6	0.19

Rzędne niwelety	235.13	235.38	235.44	235.49	235.44	235.38	235.18
Rzędne terenu	235.33	235.33	235.31	235.34	235.31	235.36	235.38
Odległość od osi	-4.12	-3.75	-2.75	0.00	2.75	3.75	4.05

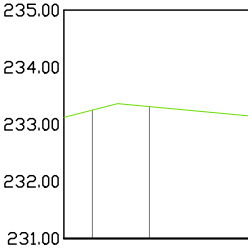
235.00
234.00
233.00
232.00
231.00

Rzędne niwelety

Rzędne terenu

Odległość od osi

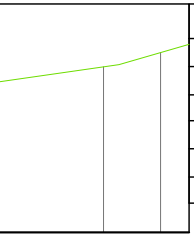

P - 344	
Nazwa	Pow[m²]
Wyrównanie	0.19
Frezowanie	0.00
Wykop	0.02
Nasyp	0.20
Podbudowa C5/6	0.11

P-347
km 10+380.00

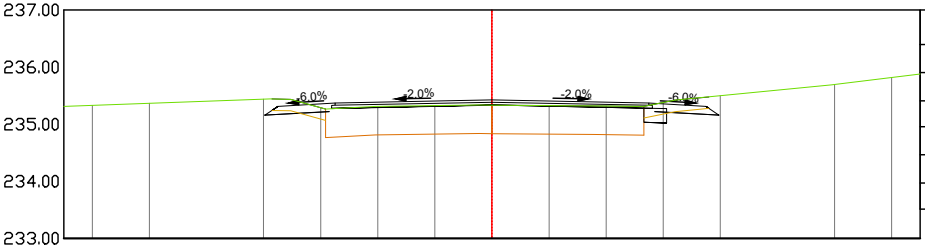
237.00
236.00
235.00
234.00
233.00
-6.0%
-2.0%
-2.0%
-6.0%

P - 347	
Nazwa	Pow[m²]
Wyrównanie	0.01
Frezowanie	0.03
Wykop	0.10
Nasyp	0.08
Podbudowa C5/6	0.10

Rzędne niwelety	235.15	235.31	235.37	235.42	235.37	235.31	235.36
Rzędne terenu	235.44	235.44	235.27	235.33	235.33	235.47	235.49
Odległość od osi	-3.98	-3.75	-2.75	0.00	2.75	3.75	3.98

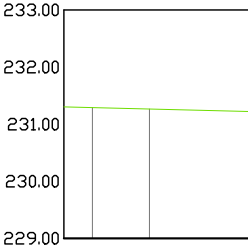
233.00
232.00
231.00
230.00
229.00

Rzędne niwelety

Rzędne terenu

Odległość od osi

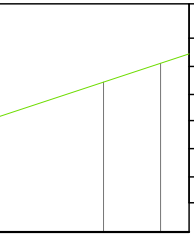

P - 345	
Nazwa	Pow[m²]
Wyrównanie	1.17
Frezowanie	0.00
Wykop	0.02
Nasyp	0.57
Podbudowa C5/6	0.21

P-348
km 10+410.00

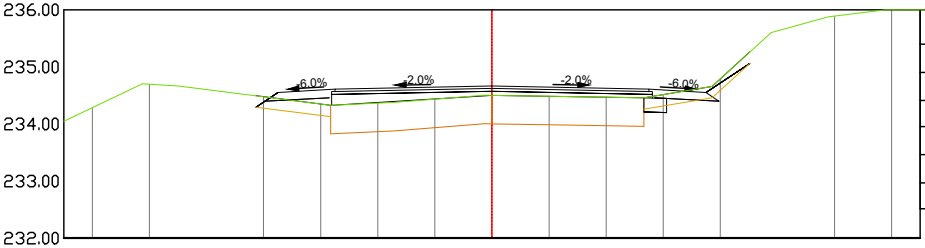
236.00
235.00
234.00
233.00
232.00
-6.0%
-2.0%
-2.0%
-6.0%

P - 348	
Nazwa	Pow[m²]
Wyrównanie	0.56
Frezowanie	0.00
Wykop	0.02
Nasyp	0.41
Podbudowa C5/6	0.10

Rzędne niwelety	234.29	234.55	234.61	234.66	234.61	234.55	235.06
Rzędne terenu	234.49	234.45	234.33	234.50	234.47	234.64	235.26
Odległość od osi	-4.13	-3.75	-2.75	0.00	2.75	3.75	4.52

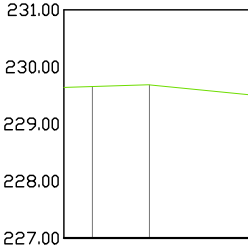
231.00
230.00
229.00
228.00
227.00

Rzędne niwelety

Rzędne terenu

Odległość od osi

P-349
km 10+440.00

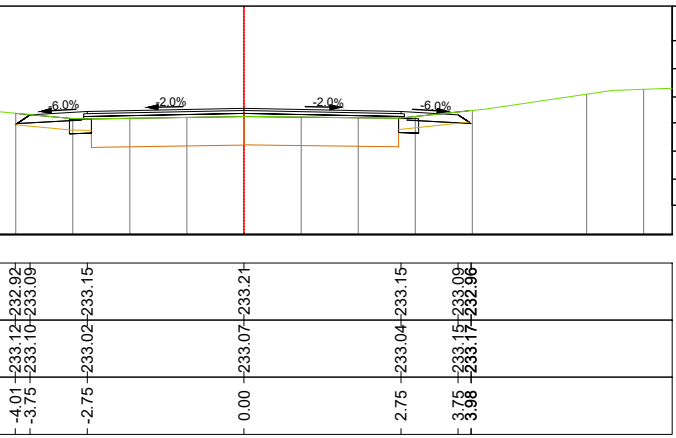

6.0%
2.0%
-2.0%
-6.0%
232.92 233.09 233.15 233.21 233.15 233.09 232.96
233.12 233.10 233.02 233.07 233.04 233.15 233.17
-4.01 -3.75 -2.75 0.00 2.75 3.75 3.98

P - 349	
Nazwa	Pow[m²]
Wyrównanie	0.25
Frezowanie	0.00
Wykop	0.00
Nasyp	0.25
Podbudowa C5/6	0.18

P-350
km 10+470.00

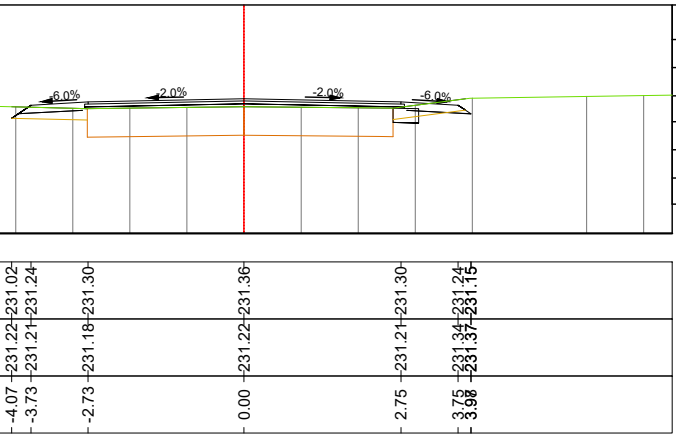

6.0%
2.0%
-2.0%
-6.0%
231.02 231.24 231.30 231.36 231.30 231.24 231.15
231.22 231.21 231.18 231.22 231.21 231.34 231.37
-4.07 -3.73 -2.73 0.00 2.75 3.75 3.98

P - 350	
Nazwa	Pow[m²]
Wyrównanie	0.21
Frezowanie	0.00
Wykop	0.02
Nasyp	0.25
Podbudowa C5/6	0.11

P-351
km 10+500.00

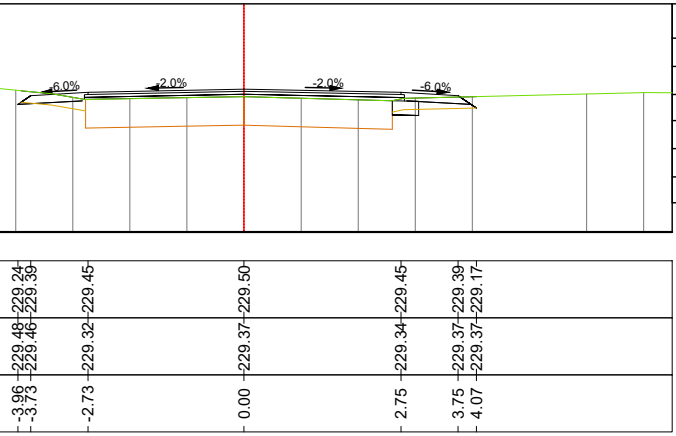

6.0%
2.0%
-2.0%
-6.0%
229.24 229.39 229.45 229.50 229.45 229.39 229.17
229.48 229.46 229.32 229.37 229.34 229.37 229.37
-3.96 -3.73 -2.73 0.00 2.75 3.75 4.07

P - 351	
Nazwa	Pow[m²]
Wyrównanie	0.25
Frezowanie	0.00
Wykop	0.00
Nasyp	0.24
Podbudowa C5/6	0.12

P-352
km 10+530.00

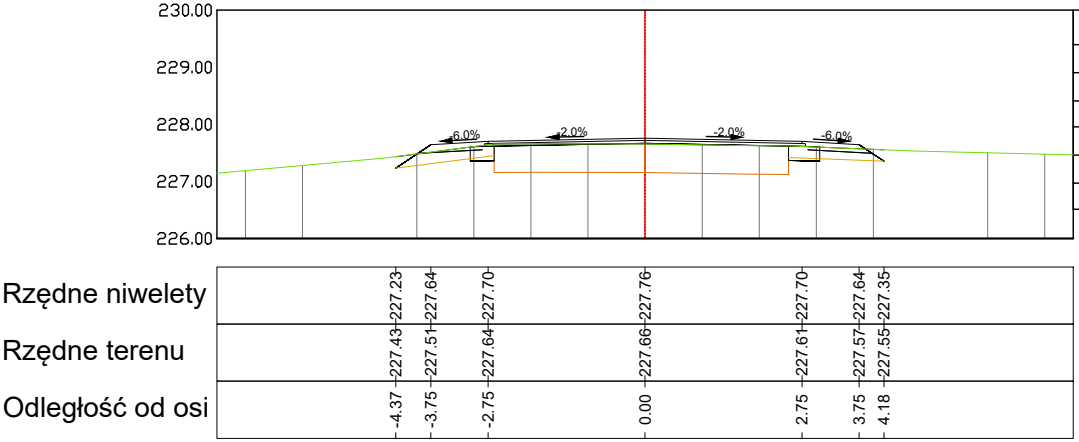

230.00
229.00
228.00
227.00
226.00
6.0%
2.0%
-2.0%
-6.0%
Rzędne niwelety
Rzędne terenu
Odległość od osi
227.23 227.64 227.70 227.76 227.70 227.64 227.35
227.43 227.51 227.64 227.66 227.61 227.57 227.55
-4.37 -3.75 -2.75 0.00 2.75 3.75 4.18

P - 352	
Nazwa	Pow[m²]
Wyrównanie	0.01
Frezowanie	0.04
Wykop	0.00
Nasyp	0.49
Podbudowa C5/6	0.24

P-353
km 10+560.00

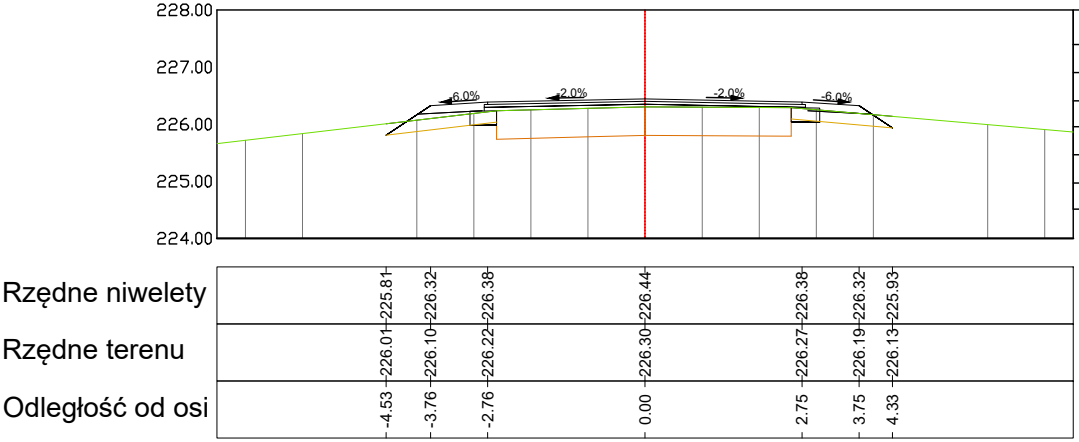

228.00
227.00
226.00
225.00
224.00
6.0%
2.0%
-2.0%
-6.0%
Rzędne niwelety
Rzędne terenu
Odległość od osi
225.81 226.32 226.38 226.44 226.38 226.32 225.93
226.01 226.10 226.22 226.30 226.27 226.19 226.13
-4.53 -3.76 -2.76 0.00 2.75 3.75 4.33

P - 353	
Nazwa	Pow[m²]
Wyrównanie	0.24
Frezowanie	0.00
Wykop	0.00
Nasyp	0.74
Podbudowa C5/6	0.24

P-354
km 10+590.00

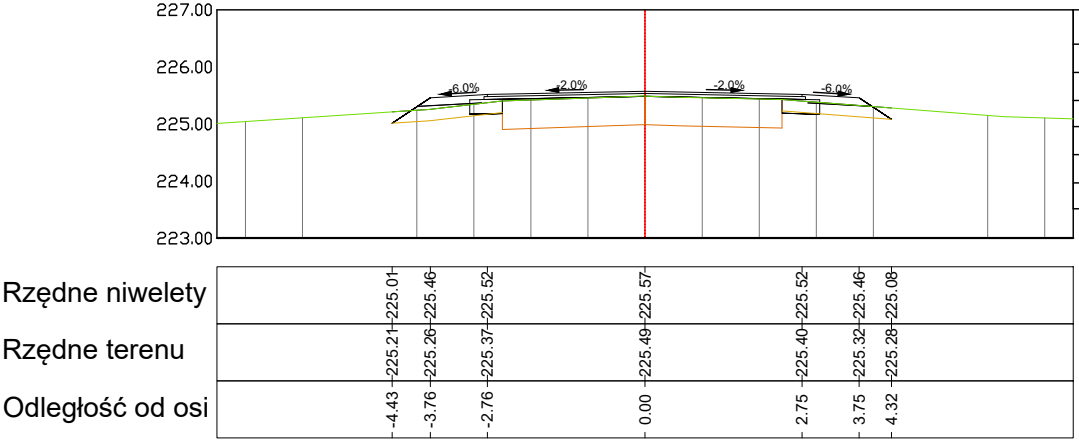

227.00
226.00
225.00
224.00
223.00
6.0%
2.0%
-2.0%
-6.0%
Rzędne niwelety
Rzędne terenu
Odległość od osi
225.01 225.46 225.52 225.57 225.52 225.46 225.08
225.21 225.26 225.37 225.49 225.40 225.32 225.28
-4.43 -3.76 -2.76 0.00 2.75 3.75 4.32

P - 354	
Nazwa	Pow[m²]
Wyrównanie	0.00
Frezowanie	0.04
Wykop	0.00
Nasyp	0.73
Podbudowa C5/6	0.31

P-355
km 10+620.00

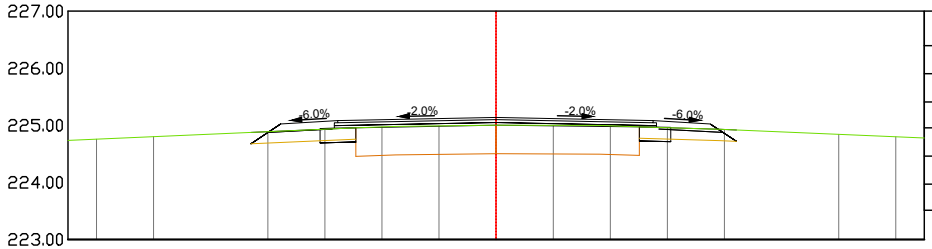
227.00
226.00
225.00
224.00
223.00
6.0%
2.0%
-2.0%
-6.0%

Rzędne niwelety	224.68	225.02	225.08	225.14	225.08	225.02	224.72
Rzędne terenu	224.88	224.90	224.94	225.00	224.97	224.94	224.92
Odległość od osi	-4.29	-3.77	-2.77	0.00	2.75	3.75	4.21

P - 355	
Nazwa	Pow[m²]
Wyrównanie	0.23
Frezowanie	0.00
Wykop	0.00
Nasyp	0.58
Podbudowa C5/6	0.29

P-356
km 10+650.00

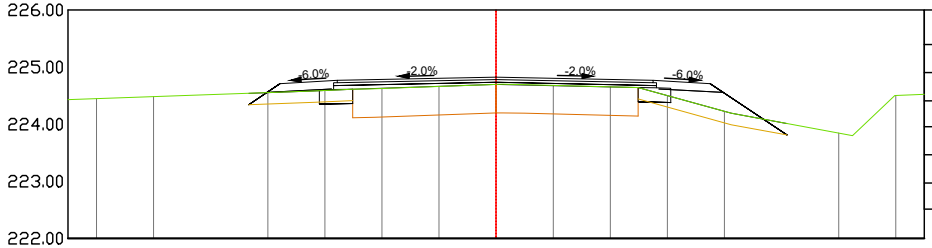
226.00
225.00
224.00
223.00
222.00
6.0%
2.0%
-2.0%
-6.0%

Rzędne niwelety	224.34	224.71	224.77	224.82	224.77	224.71	223.81
Rzędne terenu	224.54	224.56	224.60	224.69	224.57	224.29	224.01
Odległość od osi	-4.33	-3.79	-2.79	0.00	2.75	3.75	5.10

P - 356	
Nazwa	Pow[m²]
Wyrównanie	0.27
Frezowanie	0.00
Wykop	0.00
Nasyp	1.19
Podbudowa C5/6	0.29

P-357
km 10+680.00

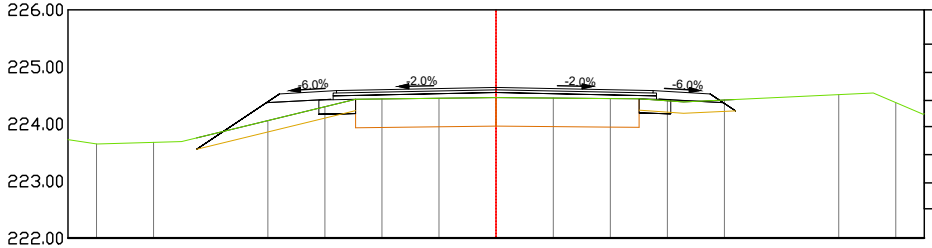
226.00
225.00
224.00
223.00
222.00
6.0%
2.0%
-2.0%
-6.0%

Rzędne niwelety	223.55	224.52	224.58	224.64	224.58	224.52	224.23
Rzędne terenu	223.75	224.11	224.35	224.46	224.42	224.41	224.43
Odległość od osi	-5.25	-3.79	-2.79	0.00	2.75	3.75	4.19

P - 357	
Nazwa	Pow[m²]
Wyrównanie	0.42
Frezowanie	0.00
Wykop	0.00
Nasyp	1.21
Podbudowa C5/6	0.30

LEGENDA

- ISTNIEJĄCY PRZEKRÓJ DROGI
- PROJEKTOWANY PRZEKRÓJ DROGI
- ISTNIEJĄCA KONSTRUKCJA DROGI
- TEREN PO ODHUMUSOWANIU

MAKO CONSULTING
ul. Peowiaków 9/27
22-400 Zamość
www.makoconsulting.com.pl

INWESTOR:	ZARZĄD POWIATU UL. PRZEMYSŁOWA 4, 22-400 ZAMOŚĆ REPREZENTOWANY PRZEZ ZARZĄD DRÓG POWIATOWYCH W ZAMOŚCIU, UL. SZCZEBRZESKA 69 , 22-400 ZAMOŚĆ		
LOKALIZACJA:	**OBRĘB 0005_SZCZEBRZESZYN: Działki:** 1804/4, 1077, 1084/1, 414/3, 414/2, 1079, 377/1, 329, 331/1, 376/1, 1084/1, 331/2, 375/1, 374/5, 332, 333, 374/3, 373/1, 372/1, 1083/1, 369/1, 368/1, 367/1, 366/1, 365/1, 1773, 363/1, 362/1, 359/1, 358/1, 357/1, 1084/1, 356/1, 1770, 1769, 355/1, 354/1, 353/1, 352/1, 351/1, 350/1, 349/1, 369/2, 369/1,1083/1, 1083/2, 1084/1, 346/1, 345/4, 345/6, 345/3, 345/5 **OBRĘB 0003_PRZEDMIEŚCIE BŁONIE: Działki:** 1844, 1861, 1861/1, 1845, 1511/3, 1861/2, 1638 **OBRĘB 0004_KAWĘCZYN: Działki:** 827, 1741, 2663, 190/1, **OBRĘB 0007_TOPÓLCZA: Ark. 3. Działki:** 2150/1, 2226, 2232, 2534, 2535, 2539, 2540, 2550, 2552/1, 2552/2, 2553, 2554, 2559, 2562, 2563, 2564, 2565, 2684, 2685, 2686, 2829/2, 2830, 2831, 2832, 2833, 2834, 2835, 2836, 2837, 2838, 2839, 2840, 2841, 2843, 2844, 2845, 2846, 2847, 2848, 2849, 2850, 2851, 2853, 2857, 2858, 2859, 2860, 2861, 2862, 2865, 2871, 2875, 2876, 3225, 2882, 3236,2892, 3121, 2894, 2895, 2896, 2897, 2898, 2899, 3057, 3058, 3059, 3068, **Ark. 2. Działki:** 1768/3, **Ark. 1. Działki:** 341, 344, 345, 346, 351, 355/1, 370/1, 587, 589, 3134, 628, 630, 632, 631, 175, 176, 184, 187, 192, 193, 194, 195/2, 201, 217, 218, 153/6, **OBRĘB 0008_TURZYNIEC: Ark. 2 Działki:** 2500,2652, 2649, 2650, 2648, 2647, 2635, 2633, 2294, 2291, 2290, 2289, 2288, 2287, 2286, 2285, 2282, 2375, 2377, 3313, 2390, 2548, 2547, 2546, 2539, 2538, 2537, 2536, 2535, 2534, 3269, 2533, 2532, 2530, 2529, 2528, 2436/2, 160, 2436/2,2503, 2504, 1909, **OBRĘB 0009_WYWŁOCZKA: Ark. 2 Działki:** 1003, 768, 916, 939, **OBRĘB 0001_ZWIERZYNIEC:** **Ark. 1 Działki:** 3, 27, **Ark. 25 Działki:** 1470/23, **Ark. 2 Działki:** 114, 53, 65, **Ark. 3 Działki:** 145, 201,		
TYTUŁ OPRACOWANIA:	PRZEBUDOWA DROGI POWIATOWEJ NR 3210L SZCZEBRZESZYN - TOPÓLCZA - ZWIERZYNIEC O DŁUGOŚCI OK. 11,318 KM		
TREŚĆ OPRACOWANIA:	**PRZEKROJE POPRZECZNE**		PODPIS:
PROJEKTANT	MGR INŻ. DAMIAN ŁOKAJ	LUB/0149/PWOD/11	
PROJEKTANT SPRAWDZAJĄCY	MGR INŻ. KONRAD REMBISZ	LUB/0141/PWBD/18	
ASYSTENT	INŻ. MARLENA KOBOJEK		
SPECJALNOŚĆ	DROGOWA	DATA 30.06.2022 | SKALA 1:100	NR RYS. 5.20